

Proyecto Final

Grupo 4

Proyecto de naturaleza colaborativa. Al emplear MyMaps de Google, se pueden añadir y agregar sitios de interés histórico, capas de mapas geopolíticas y culturales, entre otros detalles que ayudan formar un panorama general de la geografía y de los aspectos más importantes de los cambios políticos y culturales de América Latina.

Paso 1 la Geografía

En grupos, anotarán en sus mapas

- Las islas de importancia
- Sistemas fluviales de importancia
- Las planicies (valles o llanos)
- Los desiertos
- Las cordilleras y volcanes de importancia
- Las Antillas Mayores

países	sistemas fluviales	las planicies	cordilleras, volcanes
México	Río Bravo Río Lerma Río Yaqui Río Mayo	Altiplano llanura de Sonora	Madre sierra oriental y occidental, Volcán Popocatepetl, Pico de Orizaba, Cuexcomate.
Guatemala	Río Motagua Río Polochic Río Dulce Río Usumacinta Río Hondo	Alta Verapaz Quiché Huehuetenango Izabal	Sierra Madre, Sierra de las Minas, Sierra de los cuchumatanes Volcanes Pacaya, Fuego, Santiaguito, Tacana
Honduras	Río Ulúa Río Patuca	Golfo de Honduras (costa el caribe)	Sierra del Espíritu, Sierra de Omoa

	Río Guayape Río Choluteca	Golfo de Fonseca montañas centrales	Sierra del Merendón Volcanes Utila, Isla Zacate
--	------------------------------	--	--

Paso 2

Las civilizaciones precolombinas y de Mesoamérica

Cada grupo destacará a UN pueblo indígena mencionado en sus libros de texto de acuerdo a la capa geográfica que corresponde para el imperio. Pueden incluir imágenes disponibles en Google, vídeos con respecto a los sitios religiosos de importancia o aspectos culturales mencionados en el libro de texto.

- Los aztecas

pueblo	contexto histórico (siglo)	territorio(s) actuales	lengua	sitios notables	imágenes, vídeos
los aztecas	Orígenes Siglo XII D.C Llegada y fundación de Tenochtitlan Ciudad capital siglo XIV	México central	Náhuatl	  	 https://www.youtube.com/watch?v=wCXRHsupdQQ

Paso 3

Los Virreinos y las Capitanías generales

Señalen en las capas que corresponden el territorio indicado.

- Virreinato de Nueva Granada





org. política	su fundación	territorio(s) actuales
---------------	--------------	------------------------









Virreinato de Nueva Granada	1717	Panamá, Ecuador, Colombia, Venezuela
-----------------------------	------	--------------------------------------

Paso 4: Países autónomos

Anoten la información a continuación (incluyan imágenes relevantes).

- Presidente actual
- Economía (industria, exportaciones)
- Demografía

países	presidente actual	econ. (industria)	demografía
México	<p>Enrique Peña Nieto</p> 	<p>Primer lugar en producción: Plomo y antimonio principal productor: plata</p>  <p>exportador en petróleo</p>  <p>cosechas: algodón, café, caña de azúcar, garbanzo, cacao, tabaco y cáñamo</p>	<p>Total de población- 131,280, 150 Población masculina- 64,743, 168 (49.3%) población femenina- 66,537, 010 (50.7%)</p> <p>60% Indígena, 30% amerindia, 9% blanca, 1% otras razas.</p> 

<p>Guatemala</p>	<p>Jimmy Morales</p> 	<p>exportación: café azúcar, plátano algodón, frutas y verduras</p>  	<p>Total de Población-17,168,197 Población masculina- 8,367,965 (48.7%) Población femenina- 8,800,233 (51.3%)</p> <p>50% mestizos (ladinos), 44% amerindios, y 6% blancos.</p> 
<p>Honduras</p>	<p>Juan Orlando Hernández</p> 	<p>exportación: café, textiles, banano, aceite de palma, camarón y azúcar de cana</p>  	<p>Total de población- 8,364, 520 Población masculina- 4,181, 424 (50.0%) población femenina- 4,183,097 (50.0%)</p> <p>90% mestizos, 7% amerindia, 2% afrohondureños, y 1% blanca.</p> 

<p>1.Fabiola Saavedra 2.Mariana Rúa 3.Angelica Gonzales</p>	<p>México, Guatemala, Honduras</p>
---	--

4.Alma Macías 5.Maria Gonzalez	
-----------------------------------	--